

Fiche n° :	85A-L.A.264	Date:	14/02/2013
Intervenant	Adrien Prevosto		
Localisation	N° du bloc :	85A	
	N° zone d'intérêt :	1016	
	Commune :	Gétigné	
	Adresse :	La Bauculière	
Personne contactée	Maire de Gétigné		

Description de la zone

Maison et ferme

Résultats du contrôle

Enregistrement des données

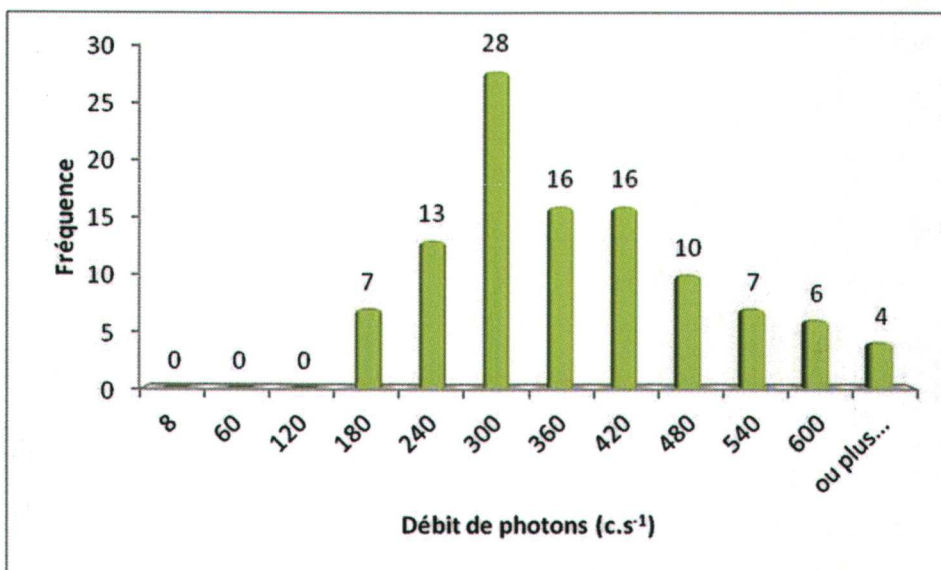
1ere étape : balayage de la zone	Valeur bruit de fond local	Minimum	Maximum	Moyenne
Débit de photon à 1m du sol en coups $SPP\gamma.s^{-1}$ (c/s)	60	90	500	290
2ème étape : surface avec stériles				
Débit de photon à 1m du sol en coups $SPP\gamma.s^{-1}$ (c/s)	60	141	668	348
Débit d'équivalent de dose à 1m du sol en nSv/h	60	140	670	350

Remarques : Prise de mesures sur la cour de la ferme et de la maison

Conclusion du contrôle : Présence de stériles marqués radiologiquement

- **Oui** (voir verso)
- **Non**
 - Terrain naturel
 - Pas de produits rapportés visibles
 - Valeur max de débit de photons à 1 m inférieure à 200 c/s $SPP\gamma$

Répartition des valeurs (coups SPPy.s⁻¹ à 1 m) :



Remarques : Cliquez ici pour taper du texte.

Définition du scénario d'exposition :

Scénario d'exposition retenu : Cour d'habitation (1 360h/an)

Calcul de la dose efficace ajoutée :

Dose Efficace Ajoutée Annuelle : 0,48 mSv/an

(et avec les 1 360h/an sur le point maximum de la zone : 1,04 mSv/an)

Conclusion et suite à donner aux investigations :

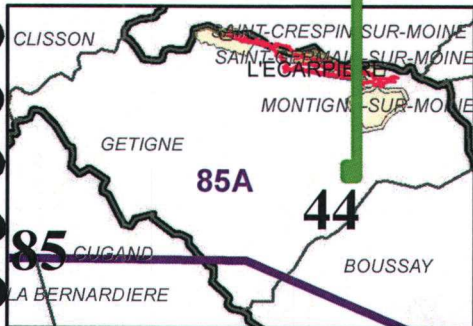
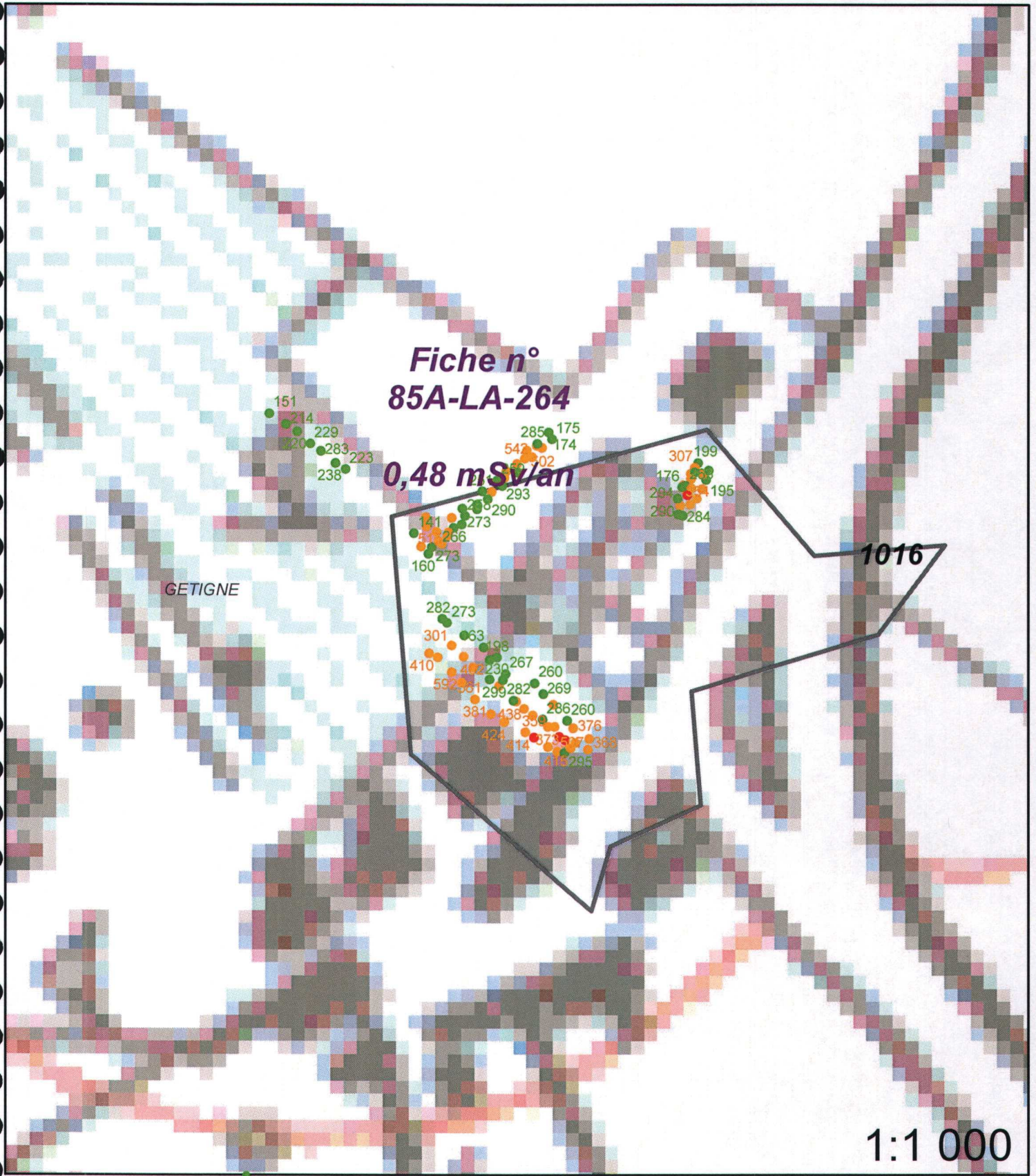
Etude clôturée

Complément d'étude ou intervention

Une concertation est prévue afin de statuer sur la nécessité d'intervenir.

85A-L.A.264 / n° 1016





Légende

- Site minier
- MCO
- Niveau d'eau MCO
- Contour Survol

Plan Compteur (SPPgamma)

- < 300 c/s
- 300 < x < 600 c/s
- > 600 c/s